















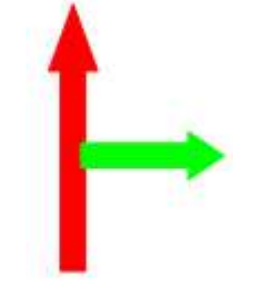



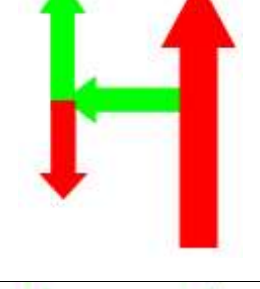







<p>χλμ 000</p>	<p>Διόδια Ελευσίνας Διέλευση με τίμημα για αυτοκίνητα € 2,00 και για δίκυκλα €1,00.</p>		
<p>χλμ 57</p>	<p>Κόρινθος έξοδος για Τρίπολη, οι δύο αριστερές λουρίδες κυκλοφορίας κατευθύνονται προς Τρίπολη, και οι δύο δεξιές προς Πάτρα</p>		
<p>χλμ 72</p>	<p>Διόδια Σπαθοβουνίου Διέλευση με τίμημα για αυτοκίνητα € 2,00 και για δίκυκλα €1,30.</p>		
<p>χλμ 112</p>	<p>Τούνελ Αρτεμισίου Προσοχή από τρεις λουρίδες κυκλοφορίας ο δρόμος στενεύει σε μία</p>		
<p>χλμ 121</p>	<p>Διόδια (Τρίπολη). Χωρίς καταβολή τιμήματος.</p>		
<p>χλμ 135</p>	<p>Τρίπολη Δεξιά έξοδος για Σπάρτη & Γύθειο, πολύ κλειστή παρατεταμένη στροφή 270°.</p>		
<p>χλμ 190</p>	<p>Σπάρτη Είσοδος στον αστικό ιστό, ακολουθούμε τη σήμανση προς «ΓΥΘΕΙΟ»</p>		

<p>χλμ 209</p>	<p>Γέφυρα Δαφνίου Δεξιά έξοδος προς ΝΕΑΠΟΛΗ και πέρασμα από την γέφυρα πάνω από τον δρόμο που αφήσαμε και κατευθύνεται προς Γύθειο.</p>		
<p>χλμ 232</p>	<p>Δεξιά προς «Κυανή Ακτή - Δ. Έλους» (μετά το Souper Market LIDL & πριν το βενζινάδικο της SHELL). Αργότερα φτάνοντας στην πλατεία του Έλους κατευθυνόμαστε αριστερά.</p>		
<p>Χλμ 241</p>	<p>Δεξιά προς Ελιά & Νεάπολη, και 500 μέτρα μετά, στο τέλος του δρόμου ομοίως δεξιά. Συνεχίζουμε ακολουθώντας τις ταμπέλες για «Νεάπολη». Περνάμε από Ελιά, Ασωπό, Παπαδιάνικα .</p>		
<p>Χλμ 264</p>	<p>Αριστερά προς «Νεάπολη, Δαιμονιά Αρχάγγελος» Ανηφορίζοντας στο χλμ266 στο τέρμα του δρόμου, Δεξιά προς «Νεάπολη, Δαιμονιά Αρχάγγελος»</p>		
<p>Χλμ 272</p>	<p>Αριστερά προς «Νεάπολη, Δαιμονιά» Ευθεία προς «Αρχάγγελο» διαλέξτε διαδρομή ανάλογα με την διάθεση σας ακολουθώντας από κει και πέρα τις πινακίδες προς «Νεάπολη». (Ανηφορίζοντας από Αρχάγγελο στο τέρμα του δρόμου δεξιά, δεν υπάρχει σήμανση)</p>		
<p>χλμ 278</p>	<p>Όρια Δήμου Βοιών</p>		

<p>χλμ 291</p>	<p>Δεξιά για Ελαφόνησος, Αριστερά για Νεάπολη</p>		
<p>χλμ 296</p>	<p>Δεξιά για Ελαφόνησος, Αριστερά για Νεάπολη</p>		
<p>χλμ 300</p>	<p>Αφού περάσουμε τα Βιγκλάφια, 600μ. μετά φτάνουμε στην Πούντα από όπου και περνούμε την γραφική λάντζα ή το ferry boat.</p>		