
















<p>χλμ 000</p>	<p>Διόδια Ελευσίνας, διέλευση με τίμημα για αυτοκίνητα €2,90 και για δίκυκλα €2,00.</p>	 <p>Λειτουργεί εδώ το e-PASS από την Αττική Οδό.</p>	
<p>χλμ 059</p>	<p>Κόρινθος, ακολουθούμε την εξοδο για Τρίπολη, στις δύο λωρίδες κυκλοφορίας στα αριστερά. Όχι προς Πάτρα στις δύο στα δεξιά.</p>		
<p>χλμ 074</p>	<p>Διόδια Σπαθοβουνίου, διέλευση με τίμημα για αυτοκίνητα €1,40 και για δίκυκλα €1,00.</p>	 <p>Λειτουργεί εδώ το e-PASS από την Αττική Οδό</p>	
<p>χλμ 114</p>	<p>Τούνελ Αρτεμισίου</p>		
<p>χλμ 120</p>	<p>Διόδια Νεστώνης, διέλευση με τίμημα για αυτοκίνητα €1,30 και για δίκυκλα €0,90.</p>	 <p>Λειτουργεί εδώ το e-PASS από την Αττική Οδό</p>	
<p>χλμ 137</p>	<p>Τρίπολη, Δεξιά έξοδος για Σπάρτη & Γύθειο. Πολύ κλειστή και παρατεταμένη στροφή 270°.</p>		
<p>χλμ 194</p>	<p>Σπάρτη, ακολουθούμε την σήμανση για Μονεμβασία & Νεάπολη ως να βγούμε από την πόλη της Σπάρτης.</p>		
<p>χλμ 213</p>	<p>Γέφυρα Δαφνίου, έξοδος δεξιά προς Μονεμβασία και Νεάπολη. Όχι προς Γύθειο, ευθεία.</p>		

χλμ 263	Μετά τους Μολάους , στρίβουμε δεξιά προς Ασοπό, Πλύτρα , Παπαδιάνικα Διαμονιά. Όχι ευθεία προς Μονεμβασιά & Νεάπολη.		
χλμ 276	Πριν την Πλύτρα , στρίβουμε αριστερά προς Νεάπολη , Δαιμονιά. Ανηφορίζοντας στο τέρμα του δρόμου στρίβουμε δεξιά .		
χλμ 284	Μετά την γέφυρα , στρίβουμε αριστερά προς Νεάπολη , Δαιμονιά.		
χλμ 286	Δαιμονιά , στο τέρμα του δρόμου στρίβουμε δεξιά προς Νεάπολη .		
χλμ 303	Δεξιά προς Βιγκλάφια και Ελαφόνησο		
χλμ 308	Δεξιά προς Βιγκλάφια και Ελαφόνησο		
χλμ 312	Απέναντι είναι η Ελαφόνησος , είτε με το καΐκι είτε το ferry boat μπορείτε να φτάσετε στο νησί.		

Η χλιομέτρηση της διαδρομής έγινε την Άνοιξη του 2010, μέρα με φυσιολογικές συνθήκες,
Υπάρχει περίπτωση απόκλισης $\pm 2\%$ από όχημα σε όχημα στις ίδιες συνθήκες μέτρησης.